

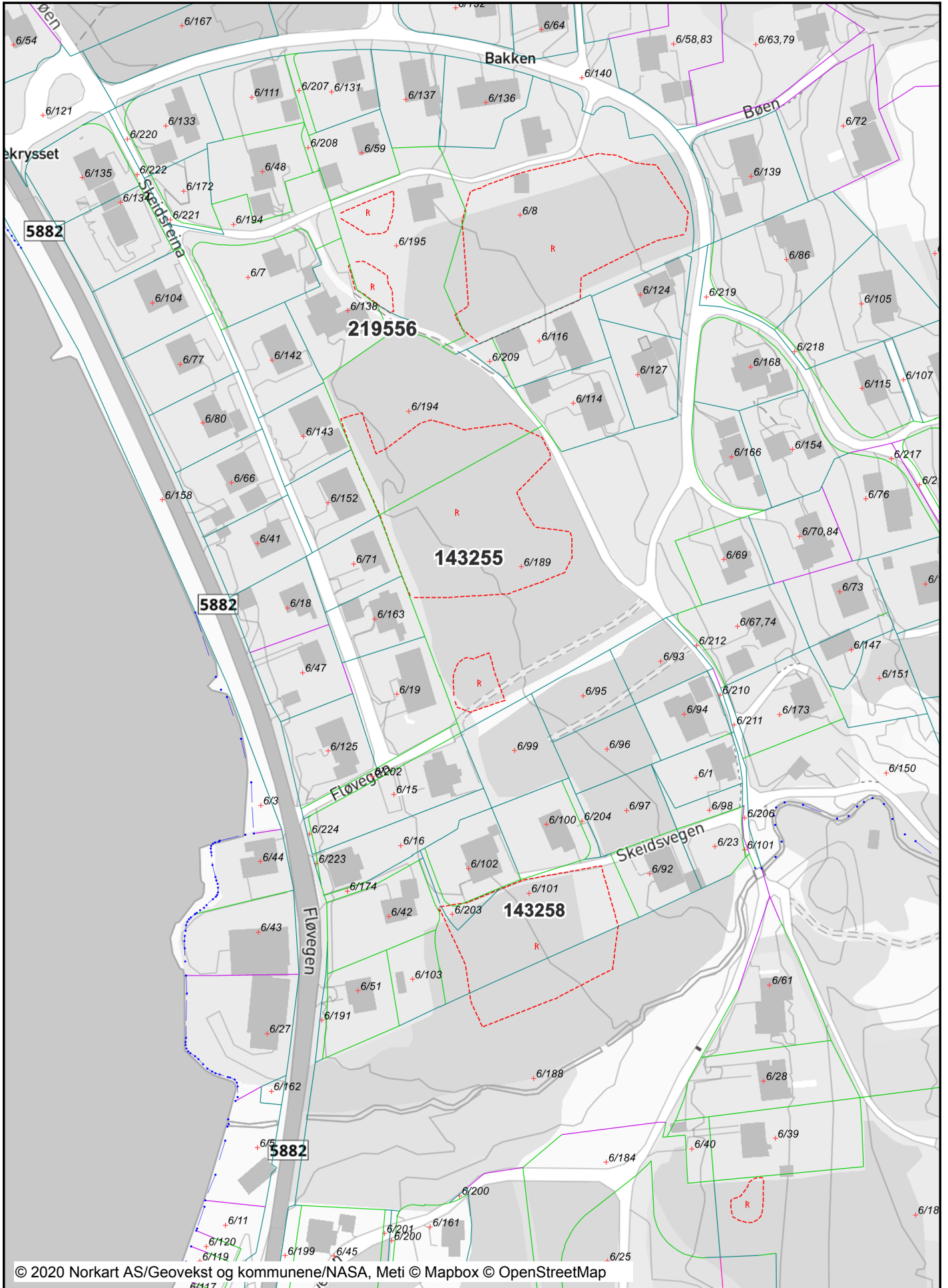


# Utskrift fra Norkart AS kartklient

Dato: 20.04.2020









Målestokk: 1:2000

Koordinatsystem: UTM 32N





## Tegnforklaring

### *Matrikkelkart*

-  Grunneiendom
-  Fest grunn
-  Omtvistet grense
-  Hjelpelinje veg
-  Hjelpelinje fiktiv
-  Hjelpelinje vannkant
-  Grense  $\leq 10$  cm
-  Grense  $\leq 30$  cm
-  Grense  $< 200$  cm
-  Grense  $< 500$  cm

### *Kulturminner*

-  Kulturminne R
-  Kulturminnegrense